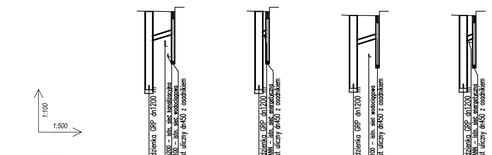

poziom par.36,00 m n.p.m.

Węzeł	D–D1/W–D44		W–D45		D–D1/W–D46		W–D47
Rzędna terenu [m n.p.m.]	41,39	41,38	41,39	41,38	41,25	41,24	41,25	41,24
Rzędna dna rury [m n.p.m.]	38,65 40,37	40,71 40,58	38,65 40,37	40,71 40,59	38,70 40,23	40,77 40,44	38,70 40,23	40,77 40,25
Zagłębienie [m]	2,74 1,02	0,80	2,74 0,88	0,79	2,55 1,02	0,80	2,55 0,88	0,79
Materiał,Średnica/Spadek [%]	PCV160 5,00		PCV160 5,00		PCV160 5,00		PCV160 5,00
Długość [m]	4,20		1,90		4,20		1,90
Odległość [m]	0,00	4,20	0,00	1,90	0,00	4,20	0,00	1,90
Dno wykopu [m n.p.m.]	38,65 40,37	40,38	38,65 40,37	40,39	38,70 40,23	40,44	38,70 40,23	40,25
Objętość wykopu [m3]	8,36		0,77		7,93		0,99

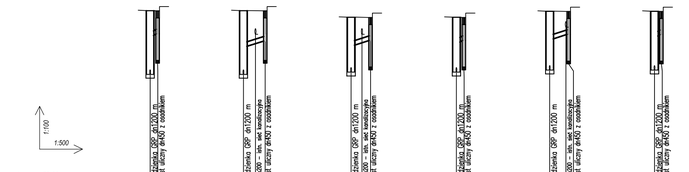

poziom par.35,00 m n.p.m.

Węzeł	W–D48		D–D1/W–D49		D–D1/W–D50		W–D51		D–D1/W–D52		W–D53
Rzędna terenu [m n.p.m.]	41,01 41,00		41,01 41,00		40,78 40,77		40,78 40,77		40,99 40,98		40,99 40,98
Rzędna dna rury [m n.p.m.]	38,78 40,21	40,76 40,77	38,78 39,76	39,82 39,95	38,86 39,80	39,90 39,97	38,86 39,80	39,90 39,98	38,93 40,02	40,19 40,18	38,93 40,02	40,19 40,18
Zagłębienie [m]	2,23 0,79		2,23 1,25	1,05	1,92 0,98	0,80	1,92 0,98	0,79	2,06 0,97	0,79	2,06 0,98	0,80
Materiał,Średnica/Spadek [%]	PCV160 5,00		PCV160 5,00		PCV160 5,00		PCV160 5,00		PCV160 5,00		PCV160 5,00
Długość [m]	1,30		3,80		3,40		1,30		3,30		1,20
Odległość [m]	0,00	1,30	0,00	2,10	0,00	3,40	0,00	1,30	0,00	3,30	0,00	1,20
Dno wykopu [m n.p.m.]	38,78 40,21		38,78 39,76	39,95	38,86 39,80	39,97	38,86 39,80	39,98	38,93 40,02	40,19	38,93 40,02	40,18
Objętość wykopu [m3]	5,83		2,44		6,09		0,73		6,35		0,69

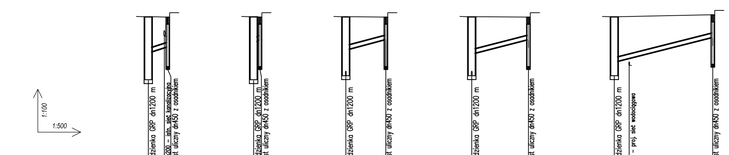

poziom par.36,00 m n.p.m.

Węzeł	D–D1/W–D54		W–D55		D–D1/W–D56		D–D1/W–D57		D–D1/W–D58	
Rzędna terenu [m n.p.m.]	41,20	41,19	41,20	41,19	41,20	41,19	41,20	41,19	41,20	41,27
Rzędna dna rury [m n.p.m.]	39,00 39,97	40,71 40,40	39,00 39,97	40,71 40,40	39,14 40,04	40,39 40,39	39,14 39,90	40,40 40,40	39,14 39,51	39,74 40,47
Zagłębienie [m]	2,20 1,23	1,05	2,20 0,99	0,80	2,06 1,16	0,80	2,06 1,30	0,79	2,06 1,23	0,80
Materiał,Średnica/Spadek [%]	PCV160 5,00		PCV160 5,00		PCV160 5,00		PCV160 5,00		PCV160 5,00	
Długość [m]	3,40		1,10		7,00		9,90		17,20	
Odległość [m]	0,00	3,40	0,00	1,10	0,00	7,00	0,00	9,90	0,00	17,20
Dno wykopu [m n.p.m.]	39,00 39,97	40,14	39,00 39,97	40,40	39,14 40,04	40,39	39,14 39,90	40,40	39,14 39,51	40,47
Objętość wykopu [m3]	7,22		0,46		5,75		5,37		10,47	

1. Studnie betonowe kanalizacji deszczowej wykonać z częścią osadnikową o wysokości min. 0,5m
2. Zwierzęcenie studni wyposażyć we właz kanałowy pływający o klasie D400 w drogach o nawierzchni asfaltowej
3. Każdy wpust kanalizacji deszczowej wyposażyć w osadnik zanieszczeń, stalowy, ocynkowany o niskiej formie zabudowy

GENERALNY PROJEKTANT:

BIURO PROJEKTOWO - USŁUGOWE
"TECHNOS" JAROSŁAW NOWICKI
66-400 GORZÓW WLKP. UL. JANOCKIEGO 1D/4
tel. /95/7 376 122; 501 584 801; technos@op.pl

OBIEKT:	Budowa nawierzchni wraz z chodnikami i odprowadzeniem wody z ul. Demokracji, Leśnej, Kolejowej, Usługowej oraz sieci kanalizacji sanitarnej, wodociągowej, elektroenergetycznej i oświetleniowej w ul. Kolejowej, Usługowej, Leśnej w Dębnie Etap 2		- UMOWA Z DNIA
ZAKRES:	Sieć kanalizacji deszczowej, sanitarnej i wodociągowej		
ADRES:	74-400 Dębno ul. Demokracji, Leśna, Usługowa, Kolejowa	PW	S2.9
TYTUŁ RYS.:	Sieć kan. deszczowej (wpusty) - profil [W-D44 - W-D58]	1:100/1:500 SKALA	STADIUM / ARK. NR
	IMIĘ I NAZWISKO SPECJALNOŚĆ UPRAWNIEŃ	NR UPRAWNIEŃ	DATA / PODPIS
PROJEKTANT:	mgr inż. Jarosław Nowicki specjalność: konstrukcje i zakres dróg mostów i urządzeń ochronnych, wentylacyjnych, gazowych, wodociągowych i kanalizacyjnych	LUKG/0004/POOS/05	10.03.2016r.